



**PLU**  
Plan Local  
d'Urbanisme



















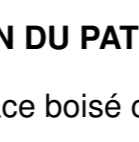
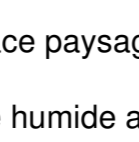
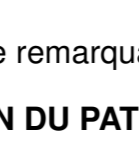
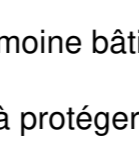
**6. Plan de zonage**

PLU approuvé par le Conseil Municipal en date du 4 Février 2025


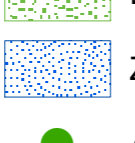




**Légende**



**ZONAGE**

-  1AU
-  AU
-  N
-  Na
-  Ni
-  UA1
-  UA2
-  UA2\*
-  UC1
-  UC2
-  UC2\*
-  UC3
-  UE
-  UE\*
-  UG
-  UH1
-  UH1\*
-  UH2
-  UI
-  UL
-  ULs
-  UW




**PROTECTION DU PATRIMOINE NATUREL**

-  Espace boisé classé au titre de l'article L113-1 du Code de l'urbanisme
-  Espace paysager protégé au titre de l'article L151-23 du Code de l'urbanisme
-  Zone humide aérée à protéger au titre de l'article L151-23 du Code de l'urbanisme
-  Arbre remarquable à protéger au titre de l'article L151-23 du Code de l'urbanisme

**PROTECTION DU PATRIMOINE BÂTI**

-  Patrimoine bâti à protéger au titre de l'article L151-19 du Code de l'urbanisme
-  Mur à protéger au titre de l'article L151-19 du Code de l'urbanisme

**SECTEURS DE PROJETS**

-  Emplacement réservé au titre de l'article L151-41 du Code de l'urbanisme
-  Secteur de projet en attente d'un projet d'aménagement global (PAPAG) au titre de l'article L151-41 du Code de l'urbanisme
-  Secteur d'OAP au titre de l'article L151-6 du Code de l'urbanisme

**Tableau des emplacements réservés**

| Numéro de l'emplacement réservé | Destination            | Bénéficiaire | Superficie (en m²) |
|---------------------------------|------------------------|--------------|--------------------|
| 1                               | Travaux sur voirie     | Commune      | 17 026,9 m²        |
| 2                               | Réalisation d'une voie | Commune      | 3 039,8 m²         |

